








LEGENDA

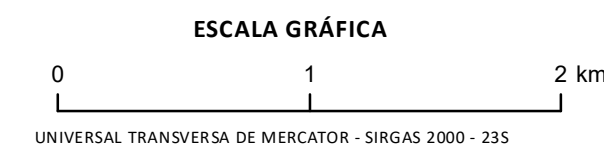
-  Barragem
 Limite municipal
Área de estudo
 Mancha de inundação
 Área do empreendimento
Fitofisionomia:
 VS-AA F - Vegetação Secundária de Floresta Estacional Semidecidual e Atividades Agrárias



DADOS CARTOGRÁFICOS

FONTES:

- LIMITE TERRITORIAL: IBGE, 2019
- VEGETAÇÃO: IBGE, 2004;
- IMAGEM: ESRI, 2019.



ESCALA GRÁFICA

UNIVERSAL TRANSVERSA DE MERCATOR - SÍRGIAS 2000 - 235

OBJETO: PLANO DE AÇÃO DE EMERGÊNCIA – PROTEÇÃO À FLORA
MINA CATENÇÃO, BARRAGEM PARACATU

LO:

PROJ. TÉCNICO: T.P.	EXECUÇÃO: R.C.	VERSÃO: <input type="checkbox"/> PRELIMINAR <input checked="" type="checkbox"/> FINAL	FORMATO/ORIENTAÇÃO: AD / HORIZONTAL
NOME PROJETO: 03.450	ESCALA: 1:20.000	FOLHA: 1	DATA: 07/10/21